

Carta Idrogeologica

Sindaco
dott. Renzo Loto


Progettisti ing. Silvia Dall'Igna

ing. Lorenzo Dalla Vecchia

Geologo
dott. Fernando Ronco

Analisi agronomiche e VAS
Studio Beninca

Responsabile Area Tecnica
giov. Alberto Carraro

Realizzatore GIS con  **STUDIO LUCA ZANELLA INGEGNERE**
33100 UDINE - via XXVI marzo n. 19 - tel. 0432/421111


aprile 2014

LEGENDA


TIPO/CODICE

--- Confine comunale e del PAT

Idrologia di superficie

 Corso d'acqua permanente

I-SUP-02


 Area a deflusso difficoltoso

I-SUP-15


 Area soggetta a inondazioni periodiche

I-SUP-16

Acque sotterranee

 Area con profondità falda freatica compresa tra 0 e 2 m dal p.c.

I-SOT-01a

 Area con profondità falda freatica compresa tra 2 e 5 m dal p.c.

I-SOT-01b

